



# Klagenfurt – Völkermarkt – Kühnsdorf – Bleiburg – Wolfsberg – Bad St. Leonhard



Im Stundentakt zwischen Klagenfurt und Wolfsberg!  
Park & Ride Stellplätze sind schneller gefunden als Parkplätze im Zentrum!

**SB** Zustieg im Nahverkehr (REX, R, S-Bahn) nur mit gültiger Fahrkarte, ausgenommen in Stationen ohne Möglichkeit zum Fahrkartenkauf.

LAND  KÄRNTEN



**Ihr Gratis-Fahrplan**

Gültig von 15.12.2013 bis 13.12.2014

## Ihre Streckeninfo

### - Neu: Echtzeitinformation von Ihrer Haltestelle

Nutzen Sie die mobilen Services der ÖBB und erhalten Sie aktuelle Informationen über die Abfahrtszeiten. Z.B.: Rufen Sie 0820 988 588 an, und geben Sie die Stationsnummer 00359 für den Bahnhof Wolfsberg ein: Die aktuellen Abfahrtszeiten werden angesagt. Infos unter: <http://m.oebb.at/is>

## Kostenvergleich / Monat

<b>Bahn</b>	Monatskarte** St. Paul – Klagenfurt	€ 118,-
Fahrpreis		
<b>PKW</b>	Treibstoffkosten je Monat (Grundlage 7l / 100 km je 1 Liter Diesel € 1,39)*	€ 210,-
Nur Treibstoffkosten		
<b>PKW</b>	Amtliches Kilometergeld € 0,42 x 54 km / Strecke 20 Hin- und Rückfahrten / Monat	€ 907,-
Vollkosten (inkl. Anschaffung, Steuern, usw.)		

\*Quelle: BMWFJ, Stand Oktober 2013

\*\*Tarifstand 1. Oktober 2013

Ersparnis mit den ÖBB:  
ab € 92,-  
monatlich

Die  
**ÖBB**  
im Internet

## Ausflugsangebote

Günstige ÖBB-Ausflugsangebote in Kärnten und Tipps für Pendler finden Sie auf [kaernten.oebb.at](http://kaernten.oebb.at)

Mehr Informationen beim **ÖBB-Kundenservice 05-1717** oder auf [oebb.at](http://oebb.at)

Beschränkter Platz für Fahrräder. Gruppen mit Fahrrädern Anmeldung unter 05 1717

	REX 4501 2.	REX 4503 2.	R 4505 2.	REX 4507 2.	REX 4509 2.	R 4511 2.		R 4513 2.		R 4515 2.	R 4517 2.	R 4519 2.	R 4521 2.
<b>OBB</b>													
zusätzliche Hinweise	🚲	🚲	🚲	🚲	🚲	🚲		🚲		🚲	🚲	🚲	🚲
Bad St. Leonhard ☒						1 6 42							
Wiesenau ☒						6 46							
Preblau-Sauerbrunn ☒						6 49							
Twimberg ☒						6 53							
Frantschach-St. Gertraud ☒						7 05							
Wolfsberg an						1 7 09							
Wolfsberg ab	4 5 58	A 5 19	5 40	A 6 07	A 6 42	7 13		9 32		A 11 32	C 12 05	A 12 27	A 13 30
Wolfsberg Reding ☒	5 02		5 43	6 10		7 18		9 35		11 35	12 08	12 30	13 33
St. Stefan im Lavanttal ☒	5 05	5 25	5 46	6 13		7 21		9 38		11 38	12 11	12 33	13 36
St. Andrä im Lavanttal ☒	5 11		5 53	6 19	6 52	7 28		9 44		11 44	12 17	12 39	13 42
St. Paul	5 18	5 37	6 00	6 27	7 00	7 37		9 52		11 52	12 25	12 47	13 49
St. Paul Bad ☒						7 40							
Granitztal ☒			6 05			7 43		x 9 56		x11 56	x12 29	x12 51	x13 53
Eis-Ruden ☒	5 24		6 10	6 34		7 47		10 00		12 00	12 33	12 57	13 58
Aich im Jauntal ☒			6 14					x10 03		x12 03	x12 36	x13 00	x14 01
Bleiburg Stadt ☒	5 31		6 19	6 41	7 12	7 53		10 08		12 08	12 40	13 05	14 06
Bleiburg ☒	5 34	5 51	6 24	6 45	7 16	7 58		10 12		12 12	12 46	13 12	14 12
St. Michael ob Bleiburg ☒	5 38	5 55	6 27		7 19	8 01		10 16		12 16	12 50	13 15	14 16
Mittlern ☒	5 42		6 32		7 24	8 06		10 20		12 20	12 54	13 20	14 20
Völkermarkt-Kühnsdorf an	5 49	6 05	6 39	6 58	7 31	8 12		10 27		12 27	13 01	13 26	14 27
Völkermarkt-Kühnsdorf ab	5 50	6 07	6 40	6 59	7 32	8 14		10 30		12 30	13 02	13 30	14 30
Tainach-Stein ☒	5 58		6 48		7 39	8 22		10 38		12 38	13 09	13 38	14 38
Grafenstein ☒	6 04		6 55		7 45	8 28		10 44		12 44	13 15	13 44	14 44
Klagenfurt Ebenthal ☒	6 11	6 24	7 02	7 16	7 51	8 34		10 51		12 51	13 22	13 51	14 51
Klagenfurt Hbf an	6 14	A 6 27	7 05	A 7 19	A 7 54	8 37		10 54		A 12 54	C 13 25	A 13 54	A 14 54
Klagenfurt Hbf 660 ab			A 7 15	A 7 56			A 9 37		A 13 37			A 14 37	A 15 37
Viktring ☒			7 18	7 59			9 40		13 40			14 40	15 40
Maria Rain ☒			7 25	8 06			9 47		13 47			14 47	15 47
Weizelsdorf ☒			A 7 30	A 8 11			A 9 52		A 13 52			A 14 52	A 15 52
Klagenfurt Hbf 601 ab	6 27	7 04		7 39	8 04	9 04		11 04	11 39	13 10	13 39	14 04	15 04
Klagenfurt Ostbf		7 06			8 06	9 06		11 06		13 12		14 06	15 06
Klagenfurt Annabichl		7 10			8 10	9 10		11 10		13 16		14 10	15 10
St. Veit a. d. Glan an	6 39	7 23		7 51	8 23	9 23		11 23	11 51	13 29	13 51	14 23	15 23
Treibach-Althofen an	6 55	7 46		8 09	8 46	9 46		11 46	12 09	13 52		14 46	15 46
Friesach an	7 03	7 56			8 56	9 56		11 56		14 02	14 16	14 56	15 56
Klagenfurt Hbf 601 ab	6 22	6 33	7 12	7 27	8 02	8 42	9 02	11 02		13 02		14 02	15 02
Klagenfurt Lend	6 25	6 36	7 15	7 30	8 05		9 05	11 05		13 05		14 05	15 05
Krumpendorf	6 29	6 41	7 19	7 34	8 09	8 49	9 09	11 09		13 09		14 09	15 09
Pörschach/Wörther See	6 36	6 46	7 25	7 41	8 16	8 55	9 16	11 16		13 16		14 16	15 16
Velden am Wörther See	6 44	6 53	7 31	7 49	8 24	9 02	9 24	11 24		13 24		14 24	15 24
Villach Seebach	6 56	7 06	7 44	8 02	8 36		9 36	11 36		13 36		14 36	15 36
Villach Hbf an	6 59	7 10	7 47	8 05	8 39	9 13	9 39	11 39		13 39		14 39	15 39

Beschränkter Platz für Fahrräder. Gruppen mit Fahrrädern Anmeldung unter 05 1717

	<b>Ⓜ</b> 4523 2.	<b>Ⓜ</b> 4525 2.	<b>Ⓜ</b> 4527 2.		<b>Ⓜ</b> 4529 2.		<b>Ⓜ</b> 4531 2.		<b>Ⓜ</b> 4533 2.
<b>ÖBB</b>									
zusätzliche Hinweise	🚲	🚲	🚲		🚲		🚲		🚲
Bad St. Leonhard ☒									1 18 03
Wiesenau ☒									18 09
Preblau-Sauerbrunn ☒									18 13
Twimberg ☒									18 24
Frantschach-St. Gertraud ☒									1 18 29
Wolfsberg an									
Wolfsberg ab	★ 14 30	† 15 00	Ⓐ 15 30		16 30		Ⓐ 17 34		19 00
Wolfsberg Reding ☒	14 33	15 03	15 33		16 33		17 37		19 03
St. Stefan im Lavanttal ☒	14 36	15 06	15 36		16 36		17 42		19 06
St. Andrä im Lavanttal ☒	14 42	15 17	15 42		16 42		17 48		19 12
<b>St. Paul</b>	14 50	15 25	15 49		16 49		17 55		19 19
St. Paul Bad ☒									×19 22
Granitztal ☒	×14 54	×15 29	15 54		×16 53		×17 59		×19 25
Eis-Ruden ☒	14 58	15 33	15 59		16 58		18 03		19 30
Aich im Jauntal ☒	×15 01	×15 36	16 02		×17 01		×18 06		×19 33
Bleiburg Stadt ☒	15 05	15 40	16 07		17 06		18 11		19 38
<b>Bleiburg</b> 🚶	15 12	15 45	16 12		17 12		18 15		19 42
St. Michael ob Bleiburg ☒	15 16	15 49	16 15		17 15		18 18		19 45
Mittlern ☒	15 20	15 53	16 20		17 20		18 23		19 50
Völkermarkt-Kühnsdorf an	15 27	16 00	16 27		17 27		18 29		19 56
Völkermarkt-Kühnsdorf ab	15 30	16 00	16 30		17 28		18 30		19 58
Tainach-Stein ☒	15 38	16 07	16 38		17 35		18 37		20 05
Grafenstein ☒	15 44	16 16	16 45		17 44		18 44		20 11
Klagenfurt Ebenthal ☒	15 51	16 23	16 52		17 51		18 51		20 18
<b>Klagenfurt Hbf</b> an	★ 15 54	† 16 26	Ⓐ 16 55		17 54		Ⓐ 18 54		20 21
<b>Klagenfurt Hbf 660</b> ab	Ⓐ 16 37		Ⓐ 17 37		Ⓐ 18 37				
<b>Viktring</b> ☒	16 40		17 40		18 40				
<b>Maria Rain</b> ☒	16 47		17 47		18 47				
<b>Weizelsdorf</b> ☒	Ⓐ 16 52		Ⓐ 17 52		Ⓐ 18 52				
<b>Klagenfurt Hbf 601</b> ab	16 04		★ 17 04	17 39	18 04	Ⓔ 18 39	Ⓟ 19 28	19 39	★ 21 04
<b>Klagenfurt Ostbf</b>	16 06		17 06		18 06		19 30		21 06
<b>Klagenfurt Annabichl</b>	16 10		17 10		18 10		19 34		21 10
<b>St. Veit a. d. Glan</b> an	16 23		17 23	17 51	18 23	18 51	Ⓟ 19 47	19 51	21 23
<b>Treibach-Althofen</b> an	16 46		17 46		18 46	19 09		20 09	21 46
<b>Friesach</b> an	16 56		★ 17 56	18 16	18 56	Ⓔ 19 18			★ 21 56
<b>Klagenfurt Hbf 601</b> ab	16 02	16 42	★ 17 02		18 02		★ 19 02		★ 21 02
<b>Klagenfurt Lend</b>	16 05		17 05		18 05		19 05		21 05
<b>Krumpendorf</b>	16 09	16 49	17 09		18 09		19 09		21 09
<b>Pörschach/Wörther See</b>	16 16	16 55	17 16		18 16		19 16		21 16
<b>Velden am Wörther See</b>	16 24	17 02	17 24		18 24		19 24		21 24
<b>Villach Seebach</b>	16 36		17 36		18 36		19 36		21 36
<b>Villach Hbf</b> an	16 39	17 13	★ 17 39		18 39		★ 19 39		★ 21 39

Beschränkter Platz für Fahrräder. Gruppen mit Fahrrädern Anmeldung unter 05 1717

<b>Villach Hbf 601</b>	✕ 4 58	5 29	6 04	7 20	9 20		11 20	✕ 12 20	13 20	✕ 14 20	15 20		A 15 50	A 16 50
<b>Villach Seebach</b>	5 01	5 32		7 23	9 23		11 23	12 23	13 23	14 23	15 23		15 53	16 53
<b>Velden am Wörther See</b>	5 13	5 44		7 35	9 35		11 35	12 35	13 35	14 35	15 35		16 05	17 05
<b>Pörtschach/Wörther See</b>	5 21	5 52		7 43	9 43		11 43	12 43	13 43	14 43	15 43		16 13	17 13
<b>Krumpendorf</b>	5 29	5 58		7 49	9 49		11 49	12 49	13 49	14 49	15 49		16 19	17 19
<b>Klagenfurt Lend</b>	5 33	6 02		7 53	9 53		11 53	12 53	13 53	14 53	15 53		16 23	17 23
<b>Klagenfurt Hbf</b> an	✕ 5 36	6 05	6 25	7 56	9 56		11 56	✕ 12 56	13 56	✕ 14 56	15 56		A 16 26	A 17 26
<b>Weizelsdorf 660</b>				A 7 35	A 9 00		A 12 00	A 13 00	A 14 00	A 15 00			A 16 00	A 17 00
<b>Maria Rain</b>				7 41	9 06		12 06	13 06	14 06	15 06			16 06	17 06
<b>Viktring</b>				7 48	9 13		12 13	13 13	14 13	15 13			16 13	17 13
<b>Klagenfurt Hbf</b> an				A 7 51	A 9 16		A 12 16	A 13 16	A 14 16	A 15 16			A 16 16	A 17 16
<b>Friesach 601</b>		5 21		7 08	9 08		11 08	✕ 12 08	13 08	✕ 14 08	15 08	15 45		✕ 16 08
<b>Treibach-Althofen</b>		5 31		7 18	9 18		11 18	12 18	13 18	14 18	15 18			16 18
<b>St. Veit a. d. Glan</b>	✕ 5 09	5 56		7 42	9 42		11 42	12 42	13 42	14 42	15 42	16 09	A 16 12	16 42
<b>Klagenfurt Annabichl</b>	5 23	6 10		7 55	9 55		11 55	12 55	13 55	14 55	15 55		16 25	16 55
<b>Klagenfurt Ostbf</b>	5 26	6 13		7 58	9 58		11 58	12 58	13 58	14 58	15 58		16 28	16 58
<b>Klagenfurt Hbf</b> an	✕ 5 28	6 15	8 00	10 00			12 00	✕ 13 00	14 00	✕ 15 00	16 00	16 21	A 16 30	✕ 17 00
	R	R	R	R	R	R	R	R	R	R	R		REX	R
	4500	4502	4504	4506	4508	4510	4512	4514	4516	4518			4520	4522
<b>ÖBB</b>	2.	2.	2.	2.	2.	2.	2.	2.	2.	2.			2.	2.
zusätzliche Hinweise	🚲	🚲	🚲	🚲	🚲	🚲	🚲	🚲	🚲	🚲	🚲		🚲	🚲
<b>Klagenfurt Hbf</b>	✕ 5 41	6 32	8 06	A 10 06	C 10 34	12 06	A 13 06	14 06	A 15 06	16 06			✕ 16 36	A 17 33
<b>Klagenfurt Ebenthal</b>	5 43	6 35	8 08	10 08	10 37	12 08	A 13 09	14 09	15 09	16 08			16 39	17 35
<b>Grafenstein</b>	5 50	6 42	8 15	10 15	10 45	12 15	13 15	14 16	15 15	16 15				17 42
<b>Tainach-Stein</b>	5 57	6 49	8 22	10 21	10 52	12 21	13 22	14 22	15 21	16 21				17 49
<b>Völkermarkt-Kühnsdorf</b> an	6 04	6 56	8 29	10 28	10 59	12 28	13 29	14 29	15 28	16 28			16 56	17 56
<b>Völkermarkt-Kühnsdorf</b> ab	6 07	6 59	8 30	10 30	11 00	12 30	13 30	14 30	15 29	16 30			16 57	17 57
<b>Mittlern</b>	6 14	7 06	8 37	10 37	11 07	12 37	13 37	14 37	15 36	16 37				18 04
<b>St. Michael ob Bleiburg</b>	6 19	7 10	8 42	10 42	11 12	12 42	13 42	14 42	15 41	16 42				18 09
<b>Bleiburg</b>	6 23	7 16	8 46	10 46	11 16	12 46	13 46	14 46	15 45	16 46			17 11	18 15
<b>Bleiburg Stadt</b>	6 26	7 19	8 49	10 49	11 19	12 49	13 49	14 49	15 48	16 49			17 14	18 18
<b>Aich im Jauntal</b>	✕ 6 30	✕ 7 23	✕ 8 53	✕ 10 53	✕ 11 23	✕ 12 53	13 54	14 53	✕ 15 53	✕ 16 53				18 23
<b>Eis-Ruden</b>	6 35	7 27	8 57	10 57	11 27	12 56	13 58	14 58	15 58	16 57			17 23	18 28
<b>Granitztal</b>	✕ 6 38	✕ 7 30	✕ 9 00	✕ 11 00	✕ 11 30	✕ 12 59	14 01	15 01	✕ 16 01	✕ 17 01				18 32
<b>St. Paul Bad</b>	6 41	7 33				13 03								
<b>St. Paul</b>	6 44	7 37	9 05	11 05	11 35	13 06	14 06	15 06	16 05	17 07			17 30	18 37
<b>St. Andrä im Lavanttal</b>	6 53	7 44	9 12	11 12	11 42	13 13	14 13	15 13	16 12	17 14				18 44
<b>St. Stefan im Lavanttal</b>	6 59	7 51	9 19	11 19	11 49	13 19	14 19	15 19	16 18	17 20			17 42	18 50
<b>Wolfsberg Reding</b>	7 03	7 54	9 22	11 22	11 52	13 22	14 22	15 22	16 21	17 23			17 45	18 53
<b>Wolfsberg</b> an	✕ 7 07	7 58	9 26	A 11 26	C 11 56	13 26	A 14 26	15 26	A 16 25	17 27			✕ 17 49	A 18 57
<b>Wolfsberg</b> ab						1 13 29				1 17 31				
<b>Frantschach-St. Gertraud</b>						13 34				17 36				
<b>Twimberg</b>						13 45				17 47				
<b>Preblau-Sauerbrunn</b>						13 49				17 51				
<b>Wiesenaus</b>						13 52				17 54				
<b>Bad St. Leonhard</b> an						1 13 56				1 17 58				












Beschränkter Platz für Fahrräder. Gruppen mit Fahrrädern Anmeldung unter 05 1717




<b>Villach Hbf 601</b>	17 20	(A) 17 50	(B) 18 50		19 20
<b>Villach Seebach</b>	17 23	17 53	18 53		19 23
<b>Velden am Wörther See</b>	17 35	18 05	19 05		19 35
<b>Pörtschach/Wörther See</b>	17 43	18 13	19 13		19 43
<b>Krumpendorf</b>	17 49	18 19	19 19		19 49
<b>Klagenfurt Lend</b>	17 53	18 23	19 23		19 53
<b>Klagenfurt Hbf</b>	an 17 56	(A) 18 26	(B) 19 26		19 56
<b>Weizelsdorf 660</b>		(A) 18 00	(A) 19 00		
<b>Maria Rain</b>		18 06	19 06		
<b>Viktring</b>		18 13	19 13		
<b>Klagenfurt Hbf</b>	an	(A) 18 16	(A) 19 16		
<b>Friesach 601</b>	17 08		18 08	19 08	19 45
<b>Treibach-Althofen</b>	17 18	17 51	18 18	19 18	
<b>St. Veit a. d. Glan</b>	17 42	18 09	18 42	19 42	20 09
<b>Klagenfurt Annabichl</b>	17 55		18 55	19 55	
<b>Klagenfurt Ostbf</b>	17 58		18 58	19 58	
<b>Klagenfurt Hbf</b>	an 18 00	18 21	19 00	20 00	20 21
		R 4524	R 4526		REX 4528
		2.	2.		2.
<b>ÖBB</b>		🚲	🚲		🚲
zusätzliche Hinweise					
<b>Klagenfurt Hbf</b>		18 33	(A) 19 33		20 31
<b>Klagenfurt Ebenthal</b>		18 35	19 35		20 33
<b>Grafenstein</b>		18 43	19 42		20 41
<b>Tainach-Stein</b>		18 49	19 48		20 47
<b>Völkermarkt-Kühnsdorf</b>	an	18 57	19 55		20 53
<b>Völkermarkt-Kühnsdorf</b>	ab	19 00	19 58		20 54
<b>Mittlern</b>		19 07	20 05		21 01
<b>St. Michael ob Bleiburg</b>		19 12	20 10		21 06
<b>Bleiburg</b>		19 16	20 15		21 10
<b>Bleiburg Stadt</b>		19 19	20 18		21 13
<b>Aich im Jauntal</b>		x19 23	x20 22		x21 17
<b>Eis-Ruden</b>		19 29	20 26		21 20
<b>Granitztal</b>		x19 32	x20 29		x21 23
<b>St. Paul Bad</b>		x19 35	x20 31		x21 26
<b>St. Paul</b>		19 39	20 34		21 29
<b>St. Andrä im Lavanttal</b>		19 46	20 42		21 36
<b>St. Stefan im Lavanttal</b>		19 52	20 48		21 42
<b>Wolfsberg Reding</b>		19 56	20 51		21 45
<b>Wolfsberg</b>	an	20 00	(A) 20 55		21 49
<b>Wolfsberg</b>	ab				
<b>Frantschach-St. Gertraud</b>					
<b>Twimberg</b>					
<b>Preblau-Sauerbrunn</b>					
<b>Wiesenua</b>					
<b>Bad St. Leonhard</b>	an				


- 1 an ✖ außer ⑥, nicht vom 7.Jul. bis 5.Sep.
- 2 an ⑦ außer am 25.Dez., 5.Jän., 20.Apr., 8.Jun., 1.Nov., 7.Dez., am 6.Jän., 21.Apr., 9.Jun., 8.Dez.

# Zeichenerklärung

	Anfangs-/Endpunkt der Strecke oder Abzweigestelle
	Zwischenstation
	Hauptbahnhof, Bahnhof
	Bahnhof ohne Ticketverkauf, Ticketverkauf im Zug
	Grenzbahnhof
	railjet: ÖBB-Hochgeschwindigkeitszug
	InterCityExpress
	EuroCity
	InterCity
	EuroNight
	Schnellzug
	RegionalExpress
	Regionalzug; 2.Klasse
	S-Bahn/S-Bahnlinie; 2. Klasse
	Autoschleuse Tauernbahn
	CityAirportTrain
1.	Zug führt nur Wagen 1. Klasse
2.	Zug führt nur Wagen 2. Klasse
	U-Bahn
	Bus
	Autotransportwagen
	Schlafwagen
	Liegewagen
	Reservierung erforderlich
	begrenzte Platzanzahl; für Gruppen
	Reservierung erforderlich
	Bordrestaurant
	mobiles Bordservice (Snacks, Getränke)
	Österreich Bahn-Kurier-Paket
	Kleinkindabteil

	Wagen mit Rollstuhlstellplatz (ÖBB-Züge: Voranmeldung im Kundenservice 05-1717)
	Damenabteil
	Stillabteil
	(Kinder)kino
	Fahrradmitnahme nach Maßgabe des vorhandenen Laderaumes (kostenpflichtig)
	Fahrradmitnahme (kostenpflichtig), Reservierung erforderlich
	Hinweis auf direkte Verbindung, kein Umsteigen erforderlich
	Zug hält nur zum Zusteigen
	Zug hält nur zum Aussteigen
	Zug hält nur bei Bedarf
	Bus hält nicht direkt beim Bahnhof

Der ÖBB **railjet** ist grundsätzlich wie folgt ausgestattet: Economy Class, First Class, Business Class, , , , Reservierung möglich

①	Montag	⑤	Freitag
②	Dienstag	⑥	Samstag
③	Mittwoch	⑦	Sonntag
④	Donnerstag		
	Werktag (Montag - Samstag)		
†	Sonn- und Feiertag		
Ⓐ	Werktag außer Samstag		
Ⓑ	täglich außer Samstag		
Ⓒ	Samstag, Sonn- und Feiertag		
Ⓞ	Werktag außer Samstag, jedoch nicht am 24., 31.Dez.		

## Schriftfarbe

Fernverkehrszüge werden in roter und schwarzer, Nahverkehrszüge in blauer Schrift dargestellt.

Gesetzliche Feiertage in Österreich:

1. und 6.Jänner, Ostermontag, 1.Mai, Christi Himmelfahrt, Pfingstmontag, Fronleichnam, 15.August, 26.Oktober, 1.November, 8., 25. und 26.Dezember


## Anschlussdarstellung

Zeiten in den Anschlussstrecken:

- gerade Schrift, Zeiten weiß hinterlegt:  
Zug oder Zugteil (Kurswagen) fährt über diese Anschlussstrecke (Umsteigen nicht erforderlich)

- *kursive Schrift*, Zeiten grau hinterlegt:  
auszugsweise aufgenommene Anschlussstrecke (Umsteigen erforderlich)

Beachten Sie bitte, dass alle Züge der ÖBB rauchfrei sind.

** **Zustieg in REX-, R- und S-Bahn-Züge nur mit gültiger Fahrkarte, außer Stationen ohne Ticketverkauf.****

Änderungen vorbehalten. Eine rechtliche Gewähr für die Richtigkeit des Inhaltes kann nicht übernommen werden.

Stand: Oktober 2013

Weitere Informationen:

**ÖBB-Kundenservice 05-1717** oder **oebb.at**